



# Plano Municipal de Emergência e Proteção Civil

Mogadouro 2023

Parte III – Inventários, Modelos e Listagens

---

## Ficha Técnica do Documento

---

---

Descrição: Definição de um conjunto de documentação de apoio à resposta operacional, estabelecendo a identificação dos principais recursos (públicos e privados) existentes, a identificação dos contactos das entidades intervenientes no PMEPCM que possam apoiar nas operações de proteção civil e os modelos de relatórios de situação, requisições e comunicados a empregar em operações de proteção civil.

---

Data de produção: 24 de julho de 2023

---

Versão: v.01

---

Câmara Municipal de Mogadouro



---

Coordenação Municipal Eng. Ricardo Cordeiro (Coordenador Municipal de Proteção Civil)

---

Desenvolvimento e produção:



---

Equipa técnica: Bruno Cunha – Diretor Geral  
André Silva – Diretor Técnico  
Inês Marafuz – Coordenadora de Projetos  
Rúben Duarte – Geógrafo e Técnico de SIG  
Carlos Delgado – Geógrafo e Técnico de SIG

---

Estado do documento: Versão final

---

Nome do ficheiro digital: PMEPC de Mogadouro - III

---

# Índice

Índice .....	3
Índice de quadros .....	3
PARTE III – Inventários, modelos e listagens.....	4
1. Inventário de meios e recursos .....	4
2. Lista de contactos.....	5
3. Modelos.....	6
<b>3.1. Estrutura de Direção Política.....</b>	<b>6</b>
3.1.1. Relatório Imediato de Situação (RELIS).....	6
3.1.2. Relatório Diário de Situação (REDIS) .....	6
3.1.3. Relatório Final (RF) .....	6
<b>3.2. Modelo de Requisições .....</b>	<b>21</b>
<b>3.3. Modelo de Aviso à População .....</b>	<b>22</b>
<b>3.4. Modelo de Declaração da Situação de Alerta .....</b>	<b>24</b>
4. Lista de distribuição .....	27

# Índice de quadros

Quadro 1 - Modelo de Relatório Imediato de Situação (RELIS).....	7
Quadro 2 - Modelo de Relatório Diário de Situação (REDIS).....	10
Quadro 3 - Modelo de Relatório Final de Emergência .....	13
Quadro 4 - Modelo de requisições .....	21
Quadro 5 - Modelo de Aviso à População .....	22
Quadro 6 – Modelo de Declaração da Situação de Alerta .....	24

## **PARTE III – Inventários, modelos e listagens**

### **1. Inventário de meios e recursos**

## 2. Lista de contactos

## **3. Modelos**

### **3.1. Estrutura de Direção Política**

Os relatórios têm por objetivo permitir aos órgãos de condução e coordenação operacional avaliar a situação e a sua evolução em caso de acidente grave ou catástrofe, dando-lhes assim capacidade de intervenção para o mais rapidamente possível se controlar a situação e minimizar os seus efeitos.

No decorrer de uma ocorrência deverão ser elaborados diferentes relatórios. Numa fase inicial deverá ser elaborado um Relatório Imediato de Situação que, no desenvolvimento da ocorrência dará lugar aos Relatórios de Situação Geral ou Especial. Após a desativação do plano deverá ser elaborado um Relatório Final.

#### **3.1.1. Relatório Imediato de Situação (RELIS)**

Este documento tem origem nas forças ou meios locais de intervenção e/ou sistema local de Proteção Civil e destina-se aos órgãos de comando ou coordenação operacional dos escalões superiores respetivos. São transmitidos pela via de comunicação mais rápida e disponível podendo, atendendo às circunstâncias, ser verbais.


#### **3.1.2. Relatório Diário de Situação (REDIS)**

Pode ter origem em qualquer escalão dos meios de intervenção ou do sistema de proteção civil e destina-se aos escalões imediatamente superiores; são diários, com horário previamente estabelecido, ou emitidos por solicitação de entidades com competência para tal. São escritos, podendo ser excepcionalmente verbais e passados a escrito.

#### **3.1.3. Relatório Final (RF)**

Deve ser elaborado pelo diretor do plano e incluir uma descrição da situação de emergência ocorrida e das principais medidas adotadas.

**Quadro 1 - Modelo de Relatório Imediato de Situação (RELIS)**



 <p><b>RELATÓRIO IMEDIATO DE SITUAÇÃO</b></p> <div style="background-color: #c00000; color: white; padding: 5px; display: inline-block; margin: 10px auto; width: 150px; text-align: center;">RESERVADO</div>			
RELIS N.º _____		DATA ____ / ____ / ____	
DISTRITO _____		HORA ____ : ____	
DISTRITO _____		CONCELHO _____	
<b>1. OCORRÊNCIA</b>			
NATUREZA			
LOCALIZAÇÃO (COORDENADAS)			
ÁREA AFETADA			
<b>2. DANOS PESSOAIS</b>			
MORTOS		DESAPARECIDOS	
FERIDOS GRAVES		FERIDOS LIGEIOS	
DESALOJADOS		DESLOCADOS	
EVACUADOS		SOTERRADOS	
<b>3. DANOS NO EDIFICADO / INFRAESTRUTURAS</b>			
EDIFÍCIOS	DANOS LIGEIOS	DANOS GRAVES	COLAPSADOS
HABITAÇÕES			
ESCOLAS			
UNIDADES HOTELEIRAS			
INSTALAÇÕES DAS FORÇAS DE SEGURANÇA			
QUERTÉL DOS BOMBEIROS			
BARRAGEM			
MONUMENTOS			
MERCADOS/SUPERMERCADOS			
IGREJAS/LOCAIS DE CULTO			
LARES/INFANTÁRIOS			
UNIDADES INDUSTRIAIS			

EDIFÍCIOS PÚBLICOS			
OUTROS			
<b>4. DANOS EM VIAS DE COMUNICAÇÃO</b>			
<b>VIAS</b>	<b>DANOS LIGEIOS</b>	<b>DANOS GRAVES</b>	<b>INUTILIZÁVEIS</b>
REDE VIÁRIA			
REDE FERROVIÁRIA			
PONTES/VIADUTOS/TÚNEIS			
HELIPORTO			
OUTRAS			
<b>5. DANOS EM TRANSPORTES</b>			
<b>TRANSPORTES</b>	<b>DANOS LIGEIOS</b>	<b>DANOS GRAVES</b>	<b>INOPERACIONAIS</b>
RODOVIÁRIOS			
FERROVIÁRIOS			
AERONAVES			
VEÍCULOS PARTICULARES			
EMBARCAÇÕES			
OUTRAS			
<b>6. DANOS EM INFRAESTRUTURAS BÁSICAS</b>			
<b>REDES</b>	<b>DANOS LIGEIOS</b>	<b>DANOS GRAVES</b>	<b>INOPERACIONAIS</b>
GÁS			
ELETRECIDADE			
ÁGUA			
SANEAMENTO			
TELFÓNICA FIXA			
TELFÓNICA MÓVEL			
TELEDIFUSÃO			
RADIODIFUSÃO			
INTERNET			
SATÉLITE			
OUTRAS			
<b>7. OUTRAS INFORMAÇÕES</b>			



<b>8. NECESSIDADES</b>
<p style="text-align: center;"><b>O Chefe da Equipa</b></p> <hr style="width: 30%; margin: auto;"/>


**Quadro 2 - Modelo de Relatório Diário de Situação (REDIS)**

  <p><b>Mogadouro</b> Município de Mogadouro</p> <p><b>RELATÓRIO DIÁRIO DE SITUAÇÃO</b></p> <p style="background-color: #c00000; color: white; padding: 5px; display: inline-block;"><b>RESERVADO</b></p>	
REDIS N.º _____	DATA ____ / ____ / ____ HORA ____ : ____
<b>1. ATIVAÇÃO DE PLANOS, DECLARAÇÕES E ESTADO DE ALERTA ESPECIAL</b>	
<b>PMEPC MOGADOURO</b>	ATIVADO EM ____ / ____ / ____
<b>PLANOS DE CONTINGÊNCIA</b>	<i>(indicar existência de planos de planos de contingência, caso se aplique)</i>
<b>DECLARAÇÕES DE ALERTA, CONTINGÊNCIA OU CALAMIDADE</b>	<i>(indicar declarações, caso se aplique)</i>
<b>ESTADO DE ALERTA</b>	

	<i>(indicar o nível do estado de alerta para o SIOPS)</i>
<b>2. SITUAÇÃO</b>	
<i>(apresentar tabelas, mapas da situação, de acordo com o âmbito do plano)</i>	
<b>3. SITUAÇÃO OPERACIONAL</b>	
<b>A) REDES E INFRAESTRUTURAS</b>	
<b>ENTIDADE RESPONSÁVEL</b>	<b>SITUAÇÃO</b>
	<i>(indicar situação da rede/infraestrutura)</i>
<b>B) AGENTES DE PROTEÇÃO CIVIL</b>	
<b>ENTIDADE RESPONSÁVEL</b>	<b>SITUAÇÃO</b>
	<i>(indicar situação/operacionalidade dos Agentes de Proteção Civil)</i>
<b>C) SERVIÇOS</b>	
<b>ENTIDADE RESPONSÁVEL</b>	<b>SITUAÇÃO</b>
	<i>(indicar situação/operacionalidade das entidades)</i>
<b>4. INFORMAÇÕES RELEVANTES</b>	

<i>(indicar informação importante de acordo com o âmbito do plano)</i>
<b>5. CONSTRANGIMENTOS</b>
<i>(indicar constrangimentos de acordo com o âmbito do plano)</i>
<b>6. AGENDA</b>
<i>(indicar agendamentos relevantes)</i>
<b>Entidade (assinatura)</b> <hr/>

**Quadro 3 - Modelo de Relatório Final de Emergência**

 <p><b>RELATÓRIO FINAL DE EMERGÊNCIA</b></p> <div style="background-color: #c00000; color: white; padding: 5px; display: inline-block; margin: 10px auto;">RESERVADO</div>			
RELATÓRIO FINAL N.º _____		DATA ____ / ____ / ____	
		HORA ____ : ____	
<b>1. LOCALIZAÇÃO</b>			
DISTRITO		FREGUESIA	
CONCELHO		LOCALIDADE/LUGAR	
<b>2. OCORRÊNCIA</b>			
TIPO/NATUREZA DA OCORRÊNCIA			
ALERTA	GDH		
	FONTE		
BREVE DESCRIÇÃO/DESENVOLVIMENTO DA OCORRÊNCIA			
CAUSA		OBSERVAÇÕES	
MOVIMENTOS DE MASSA EM VERTENTE			
CHEIAS E INUNDAÇÕES			
SISMOS			
VENTOS FORTES, CICLONES/TORNADOS			
ONDAS DE CALOR			
ONDAS DE FRIO			
SECAS			
INCÊNDIOS RURAIS			
ACIDENTES RODOVIÁRIOS			
INCÊNDIOS URBANOS			

ACIDENTES INDUSTRIAIS							
ACIDENTES NO TRANSPORTE DE MERCADORIAS PERIGOSAS							
ROTURA DE BARRAGENS							
PANDEMIAS							
<b>3. MEIOS INTERVENIENTES NAS OPERAÇÕES</b>							
ENTIDADE		N.º DE OPERACIONAIS		N.º DE VEÍCULOS		OUTROS MEIOS	
TOTAL							
<b>4. EFICÁCIA DOS MEIOS DE RESPOSTA</b>							
ENTIDADE	EFICÁCIA					OBSERVAÇÕES	
	MUITO BOA	BOA	SATISFATÓRIA	POUCO EFICIENTE	NADA EFICIENTE		
<b>5. POSTO DE COMANDO OPERACIONAL</b>							
LOCALIZAÇÃO DO PCO							
APOIO TÉCNICO NO PCO		ENTIDADE			NOME		
RESPONSÁVEL PELO PCO		NOME			GDH		
<b>6. DANOS HUMANOS</b>							
POPULAÇÃO		FERIDOS		MORTOS	EVACUADOS	DESALOJADOS	DESAPARECIDOS
		LEVES	GRAVES				
FEMININO	CRIANÇA (0 – 12 ANOS)						
	JOVEM (12 – 18 ANOS)						

	ADULTO (18 – 65 ANOS)					
	IDOSOS (>65 ANOS)					
MASCULINO	CRIANÇA (0 – 12 ANOS)					
	JOVEM (12 – 18 ANOS)					
	ADULTO (18 – 65 ANOS)					
	IDOSOS (>65 ANOS)					
TOTALS						

**7. DANOS EM ANIMAIS**

ESPÉCIE	MORTOS	FERIDOS	OBSERVAÇÕES
TOTALS			

**8. DANOS EM EDIFÍCIOS**

TIPO	DESTRUÍDOS		DANOS GRAVES		DANOS LIGEIOS	
	NÚMERO	CAUSAS	NÚMERO	CAUSAS	NÚMERO	CAUSAS
HABITAÇÕES						
PATRIMÓNIO HISTÓRICO						
INDÚSTRIA						
COMÉRCIO						
HOTÉIS						
CENTRO DE SAÚDE						
ESCOLAS						

OUTROS					
TOTAL					
<b>9. DANOS EM VIAS DE COMUNICAÇÃO</b>					
TIPO DE VIA	DESTRUÍDAS	DANIFICADAS	INTERROMPIDAS	OBSERVAÇÕES	
AE					
IP					
IC					
EN					
EM					
FERROVIA					
OUTRAS					
TOTAL					
<b>10. DANOS EM VEÍCULOS</b>					
TIPO	DESTRUÍDOS	DANIFICADOS	OBSERVAÇÕES		
PESADO DE MERCADORIAS					
PESADO DE PASSAGEIROS					
LIGEIRO DE MERCADORIAS					
LIGEIRO DE PASSAGEIROS					
MOTOCICLO					
OUTROS					
TOTAL					
<b>11. DANOS EM INFRAESTRUTURAS DE REDE</b>					
TIPO DE REDE	DESTRUÍDAS	DANIFICADAS	OBSERVAÇÕES		
ÁGUA					
SANEAMENTO					
TRANSPORTE DE ELETRECIDADE					



TRANSPORTE DE GÁS			
DISTRIBUIÇÃO DE COMBUSTÍVEIS			
OUTRAS			
TOTAL			
<b>12. DANOS EM INFRAESTRUTURAS DE REDE DE COMUNICAÇÕES</b>			
TIPO DE REDE	DESTRUÍDAS	DANIFICADAS	OBSERVAÇÕES
SERVIÇO DE TELEFONE FIXO			
SERVIÇO DE TELEFONE MÓVEL			
SERVIÇO DE TELEFAX			
REPC			
ROB			
RADIOCOMUNICAÇÃO PRIVADA DA GNR			
RADIOCOMUNICAÇÃO PRIVADA DO INEM			
RADIOCOMUNICAÇÃO PRIVADA PSP			
RADIOCOMUNICAÇÃO PRIVADA DAS FORÇAS ARMADAS			
RADIOAMADORES			
INTERNET			
OUTRAS			
TOTAL			
<b>13. DANOS AMBIENTAIS</b>			
TIPO DE AFETAÇÃO	QUANTIDADE (HÁ, KM, N.º)	LOCAL	OBSERVAÇÕES
REDE HÍDRICA			
ESPAÇOS FLORESTAIS			
FAUNA			
FLORA			
OUTRAS			

<b>TOTAL</b>				
<b>14. REALOJAMENTO</b>				
<b>TIPO DE ASSISTÊNCIA</b>	<b>QUANTIDADE</b>	<b>REQUERIDA POR</b>	<b>FORNECIDA POR</b>	<b>OBSERVAÇÕES</b>
ASSISTÊNCIA MÉDICA				
EVACUAÇÃO MÉDICA				
HOSPITAIS				
CENTROS DE SAÚDE				
POSTOS DE SOCORRO				
POSTOS DE TRIAGEM				
ALIMENTAÇÃO/ÁGUA				
ABRIGOS				
ALOJAMENTO				
VESTUÁRIO E AGASALHOS				
APOIO PSICOLÓGICO				
APOIO SOCIAL				
OUTROS				
<b>15. REALOJAMENTO</b>				
<b>LOCAL DE REALOJAMENTO</b>				<b>NÚMERO</b>
<b>TOTAL</b>				
<b>16. APRECIACÃO GLOBAL DS OPERAÇÕES E DA ORGANIZAÇÃO</b>				
<b>DESCRIÇÃO</b>	<b>PONTOS FORTES</b>	<b>PONTOS FRACOS</b>	<b>CONSTRANGIMENTOS</b>	


COORDENAÇÃO INSTITUCIONAL			
COMANDO OPERACIONAL			
ARTICULAÇÃO ENTRE AGENTES E ENTIDADES			
INTEGRAÇÃO DE GRUPOS DE REFORÇO E ASSISTÊNCIA			
COMUNICAÇÕES			
LOGÍSTICA			
GESTÃO DE INFORMAÇÃO			
EVACUAÇÕES			
ORDENM PÚBLICA			
OUTROS			
<b>17. AÇÕES DE REABILITAÇÃO</b>			
<b>REALIZADAS (BREVE DESCRIÇÃO)</b>			
<b>PREVISTAS (BREVE DESCRIÇÃO)</b>			
<b>18. ESTIMATIVAS DE CUSTOS</b>			
<b>DANO</b>	<b>CUSTO (€)</b>		

<b>TOTAL</b>	
<b>19. COMENTÁRIOS FINAIS</b>	
<i>(Sempre que possível, deverão ser anexadas fotografias ilustrativas dos danos verificados)</i>	
<b>Responsável pela elaboração do relatório (assinatura)</b> <hr/>	

### 3.2. Modelo de Requisições


O modelo de requisições a aplicar em situação de acidente grave ou catástrofe é destinado a garantir o fornecimento de artigos e bens de consumo tais como: alimentos, medicamentos, agasalhos, alojamento, material sanitário, água, energia e combustíveis, entre outros.

**Quadro 4 - Modelo de requisições**

 <p><b>REQUISIÇÃO</b></p>			
<p><b>ENTIDADE REQUISITANTE:</b></p> <p><b>NIF:</b></p> <p><b>REQUISIÇÃO N.º:</b> _____ / _____</p> <p><b>DATA</b> ___ / ___ / ___</p> <p><b>HORA</b> _____ : _____</p>			
<b>1. PRODUTOS / EQUIPAMENTOS / SERVIÇOS</b>			
<b>QUANTIDADE</b>	<b>CÓDIGO</b>	<b>DESIGNAÇÃO</b>	<b>FINALIDADE</b>
<b>2. OBSERVAÇÕES</b>			
<p><b>DATA</b> ___ / ___ / ___</p> <p><b>HORA</b> _____ : _____</p> <p><b>Responsável pela requisição (assinatura)</b></p> <p>_____</p>			

### 3.3. Modelo de Aviso à População

Quadro 5 - Modelo de Aviso à População

 <p><b>COMUNICADO</b></p>			
<p><b>TIPO / NATUREZA DA OCORRÊNCIA</b></p> <p>DATA ___ / ___ / ___</p> <p>HORA ____ : ____</p>			
<b>1. ZONA AFETADA</b>			
<b>LOCALIDADE</b>	<b>FREGUESIA</b>	<b>CONCELHO</b>	<b>DISTRITO</b>
<b>2. CAUSAS ASSOCIADAS</b>			
<b>3. EFEITOS DA OCORRÊNCIA</b>			
<b>4. MEIOS EMPENHADOS NO TERRENO</b>			
<b>QUANTIDADE</b>	<b>DESIGNAÇÃO</b>		

<b>5. ORIENTAÇÃO À POPULAÇÃO</b>	
<b>MEDIDAS DE AUTOPROTEÇÃO</b>	
<b>REGRAS DE EVACUAÇÃO</b>	
<b>LOCAIS DE EVACUAÇÃO</b>	
<b>6. PREVISÃO DA EVOLUÇÃO DA SITUAÇÃO</b>	
<b>7. COMENTÁRIOS FINAIS</b>	
<b>8. PRÓXIMO COMUNICADO</b>	
<b>DATA</b>	<b>HORA</b>
DATA ____ / ____ / ____ HORA ____ : ____ Responsável pelo comunicado (assinatura) _____	

### 3.4. Modelo de Declaração da Situação de Alerta

A declaração de situação de alerta representa o reconhecimento da necessidade de implementar medidas apropriadas e proporcionais para lidar com diferentes níveis de perigo real ou potencial. Estas declarações são especialmente importantes em termos de segurança jurídica, pois estabelecem os parâmetros espaciais e temporais das ações e operações relacionadas à proteção civil. Isto inclui medidas de prevenção, atenuação, socorro e apoio diante de situações de acidentes graves ou catástrofes, justificando a imposição de deveres especiais de colaboração e obediência às ordens das autoridades competentes por parte dos cidadãos, entidades públicas e privadas.

**Quadro 6 – Modelo de Declaração da Situação de Alerta**

 <p><b>DECLARAÇÃO DA SITUAÇÃO DE ALERTA</b></p>	
<p>DATA ____ / ____ / ____</p> <p>HORA ____ : ____</p>	<p>DISTRITO:</p> <p>MUNICÍPIO:</p>
<b>1. NATUREZA DO EVENTO</b>	
<p>Na sequência da ocorrência (ou iminência) de _____ (indicar a situação de acidente grave ou catástrofe) causando _____ (indicar consequências)</p> <p>_____</p> <p>_____</p> <p>_____</p> <p>_____</p> <p>_____ é declarada a situação de alerta, pelo Presidente da Câmara Municipal de Mogadouro, nos termos do disposto no n.º 1, do artigo 13º da Lei n.º 27/2006, de 3 de julho, na redação conferida pela Lei n.º 80/2015, de 3 de agosto).</p>	
<b>2. ÂMBITO TERRITORIAL E TEMPORAL</b>	
<p>A presente declaração da situação de alerta tem uma abrangência territorial de _____ (indicar a abrangência em ha ou km²), correspondendo à(s) freguesia(s) de [indicar a(s) freguesia(s) abrangida(s)]</p> <p>_____</p>	



<p>_____</p> <p>_____</p> <p>_____</p> <p>_____do concelho de Mogadouro, e produz efeitos imediatos, sendo válida por um período estimado de _____ (indicar o número de dias) dias a contar da data de assinatura, sem prejuízo de prorrogação na medida do que a evolução da situação concreta o justificar.</p>
<p><b>3. ACIONAMENTO DA COMISSÃO MUNICIPAL DE PROTEÇÃO CIVIL (CMPC)</b></p>
<p>Para os efeitos do disposto no artigo 14.º da Lei n.º 27/2006 (com as alterações introduzidas pela Lei orgânica n.º 1/2011, de 30 de novembro, e pela Lei n.º 80/2015, de 3 de agosto), foi convocada a CMPC de Mogadouro, para reunião extraordinária, tendo em vista, nomeadamente, proceder à coordenação política das ações a desenvolver e dar parecer quanto à necessidade de ativação do Plano Municipal de Emergência de Proteção Civil de Mogadouro (PMEPCM).</p>
<p><b>4. ESTRUTURAS DE COORDENAÇÃO E CONTROLO DOS MEIOS E RECURSOS</b></p>
<p>A Estrutura de Coordenação e Controlo na situação de alerta declarada é o CCOM de Mogadouro, o qual recorrerá aos meios disponíveis e previstos no PMEPCM. Em cada teatro de operações, o comando operacional será assumido pelo Comandante das Operações de Socorro (COS).</p>
<p><b>5. MEDIDAS A ADOTAR</b></p>
<p>Os procedimentos a utilizar para a coordenação técnica e operacional dos serviços e agentes de proteção civil, bem como dos recursos a utilizar, são os previstos no PMEPCM, o qual define também os procedimentos de coordenação da intervenção das forças e serviços de segurança.</p>
<p><b>MEDIDAS PREVENTIVAS E MEDIDAS ESPECIAIS DE REAÇÃO</b></p>
<p>Sem prejuízo do disposto no PMEPCM, adotam-se ainda, as seguintes medidas preventivas e/ou medidas especiais de reação: (indicar quais as medidas / procedimentos a implementar, especificando, caso se entenda útil, as entidades responsáveis pelas mesmas)</p>
<p><b>AVISOS À POPULAÇÃO</b></p>
<p>(Indicar, caso se considere necessário, as principais mensagens a difundir à população)</p>
<p><b>MEIOS DE DIVULGAÇÃO DOS AVISOS</b></p>
<p>Os avisos à população serão efetuados seguindo os procedimentos e os meios previstos no PMEPCM.</p>
<p><b>6. ELABORAÇÃO DE RELATÓRIOS</b></p>
<p>_____</p>

A Estrutura de Coordenação e Controlo deverá elaborar relatórios, sobre o grau de implementação das medidas preventivas e/ou especiais de reação, de acordo com a seguinte tipologia: (colocar uma X de acordo com os relatórios a produzir):

	Relatórios Imediatos de Situação (RELIS)	
	Relatórios Diários de Situação (REDIS)	Diariamente: ____ / ____

Os relatórios seguem o modelo previsto no PMEPCM.

**7. DEVERES DE COLABORAÇÃO**

Nos termos do n.º 1, do artigo 11.º, da Lei de Bases da Proteção Civil, todos os cidadãos e demais entidades privadas estão obrigados, na área abrangida pela presente declaração prestar às autoridades de proteção civil, a colaboração pessoal que lhes for requerida, respeitando as ordens e orientações que lhes forem dirigidas e correspondendo às respetivas solicitações. A desobediência e resistência às ordens legítimas das entidades competentes, quando praticadas na vigência e no âmbito da presente situação de alerta, são sancionadas nos termos da lei penal e as respetivas penas são sempre agravadas em um terço, nos seus limites mínimo e máximo.

**8. OBRIGAÇÃO ESPECIAL DE COLABORAÇÃO DOS ÓRGÃOS DE COMUNICAÇÃO SOCIAL**

Nos termos do n.º 4, do artigo 14.º, da Lei n.º 80/2015, de 3 de agosto, a presente declaração da situação de alerta determina a obrigação especial de colaboração dos meios de comunicação social, em particular das rádios e das televisões, com a Estrutura de Coordenação prevista no âmbito desta declaração, visando a divulgação de informações relevantes relativas à situação.

A presente declaração, bem como a sua prorrogação, alteração ou revogação, é publicada por Edital a ser afixado nos lugares de estilo. Será também assegurada a sua divulgação pública na página da internet do município (indicar o sítio da internet).

\_\_\_\_\_, \_\_\_\_\_, de \_\_\_\_\_, de \_\_\_\_\_

**O Presidente da Câmara Municipal de Mogadouro (Nome)**

\_\_\_\_\_

## 4. Lista de distribuição

Apresenta-se seguidamente uma listagem das entidades a quem foi assegurada a distribuição do plano, designadamente as integrantes da Comissão Municipal de Proteção Civil, a Autoridade de Proteção Civil de nível territorial imediatamente superior e a Autoridade Nacional de Proteção Civil.

A distribuição do PMEPC deve ser assegurada preferencialmente em formato digital. Deverá ainda ser assegurada a disponibilização pública das componentes não reservadas do plano em suportes de tecnologia de informação e comunicação.

Lista de distribuição	
N.º de cópias	Entidade
1	Presidente da Câmara Municipal de Mogadouro
1	Serviço Municipal de Proteção Civil
1	Autoridade Nacional de Emergência e Proteção Civil
1	Comissão Nacional de Proteção Civil
1	Juntas de Freguesia/Unidades Locais de Proteção Civil
1	Associação Humanitária dos Bombeiros Voluntários (AHBV) de Mogadouro
1	Polícia Judiciária (PJ) – Diretoria do Norte
1	Agência para a Integração, Migrações e Asilo (AIMA)
1	Instituto Nacional de Medicina Legal e Ciências Forenses (INMLCF) – Alto Trás-os-Montes (Extensão Mirandela)
1	Ministério Público (MP)
1	Instituto de Segurança Social (ISS) – Serviço Local de Mogadouro
1	Instituições Particulares de Solidariedade Social (IPSS) de Mogadouro
1	Cruz Vermelha Portuguesa (CVP) – Mogadouro
1	Instituto dos Registos e Notariado (IRN) – Registo Civil, Predial e Comercial de Mogadouro
1	Instituto de Conservação da Natureza e das Florestas (ICNF)
1	REN – Rede Elétrica Nacional S.A.
1	E-Redes
1	Infraestruturas de Portugal, S.A.
1	Operadores de Transportes Coletivos de Mogadouro
1	Autoridade Nacional de Comunicações (ANACOM)
1	Operadores de Telecomunicações (NOS, ALTICE, Vodafone)

1	Órgãos de Comunicação Social (Rádios Nacionais, Televisão Nacional e Rádios Regionais)
1	Entidade Gestora de Água – Câmara Municipal de Mogadouro
1	Agência Portuguesa do Ambiente (APA)
1	Instituto Português do Mar e da Atmosfera (IPMA)
1	Corpo Nacional de Escutas (CNE) – Agrupamento 759
1	Farmácias de Mogadouro
1	Agrupamento de Escolas de Mogadouro
1	Restaurantes de Mogadouro
1	Empresas de Bens de Primeira Necessidade de Mogadouro
1	Santa Casa da Misericórdia de Mogadouro
1	Empresas de Segurança Privada de Mogadouro

**biz**  
**FUTURE**